



346 §	Asemakaavan muutos 564-2528, Kiviniemen kaupunginosa (Kembaana), HYVÄKSYTTÄVÄKSI
Dno	OUKA/13505/10.02.03/2021
Tiivistelmä	Asemakaavan muutos koskee Kiviniemen kaupunginosan tie- ja katu- sekä puistoaluetta. Kaavamuutoksesta on tehnyt aloitteen Oulun kaupunki. Asemakaavalla osa puistoalueesta (VP) liitetään Limingantien tiealueeseen. Tavoitteena on leventää tiealuetta siten, että kevyenliikenteenväylä on tiealueella. Nykytilanteessa kevyenliikenteenväylä on osaksi puistoalueella.
Päätösesitys	Yhdyskuntalautakunta: - hyväksyy 1.4.2022 päivätyn asemakaavan muutoksen.
Päätös	Päätösesitys hyväksyttiin.
Esittelyteksti	Asemakaavaehdotus oli nähtävillä 22.4. – 23.5.2022. Siitä ei jätetty muistutuksia tai lausuntoja. Nähtävilläolon jälkeen kaavaa ei ole muutettu. Asemakaavan muutoksen hyväksyy yhdyskuntalautakunta. Hankkeesta ei laadita maankäyttösopimusta.
Toimivallan perusteet	Hallintosäntö:16 § Yhdyskuntalautakunnan erityiset tehtävät ja toimivalta, kohta 16. (hyväksyy maankäyttö- ja rakennuslain 52 §:n tarkoittamat muut kuin vaikutuksiltaan merkittävät asemakaavat)
Päätöshistoria	Yhdyskuntalautakunta 1.3.2022 § 128, kaavaluonnos Yhdyskuntalautakunta 12.4.2022 § 237, kaavaehdotus
Liitteet	564-2528 (Kembaana) asemakaavan selostus 1.4.2022 564-2528 (Kembaana) asemakaavakartta 1.4.2022
Oheismateriaali	-
Esittelijä	Asemakaavapäällikkö Kari Nykänen
Valmistelijat	Yhdyskunta- ja ympäristöpalvelut/ kaavoitus, kaavasuunnittelija Tuula-Mari Kurikka, p. 040 664 3559



**Täytäntöönpano-
tiedot**

Valitusosoitus (asemakaavanmuutoksen hyväksyminen)

Hyväksymispäätöksestä kuulutetaan MRL 200 § 2. momentin mukaisesti. Otteet hakijalle ja ELY-keskukselle.

Asemakaavan selostus

1.4.2022 päivättyyn Oulun kaupungin Kiviniemen kaupunginosan tie- ja katu- sekä puistoalueella koskevaan asemakaavaan

(Rantalantie- Limingantie)

Kaavatunnus 564-2528

Diaarinumero 13505/2021

Selostus päivitetty 1.4.2022



Kuva 1: Ote opaskartasta, suunnittelualue on rajattu punaisella viivalla. Katkoviivalla on rajattu vaikutusalue.

1. Perus- ja tunnistetiedot

1.1

Asemakaavan muutos koskee Oulun kaupungin Kiviniemen kaupunginosan tie- ja katu- sekä puistoaluetta. Kaavamuutoksessa liitetään osa puistoalueesta tiealueeseen.

Kaavan nimi:	Kembaana
Kaavatunnus:	564-2528
Kaavan laatija:	Tuula-Mari Kurikka Oulun kaupunki Yhdyskunta- ja ympäristöpalvelut, kaavoitus Solistinkatu 2, PL 32, 90015 Oulun kaupunki sähköposti: etunimi.sukunimi@ouka.fi

Kaavan vireilletulosta

ilmoitettu:	Kaavan vireilletulosta on ilmoitettu osallisille kirjeellä 2.3.2022 Kaavan vireilletulosta on ilmoitettu lehti-ilmoituksella 8.3.2022
--------------------	--

Hyväksyminen:	Yhdyskuntalautakunta on hyväksynyt asemakaavan muutoksen ___.2022 (täydennetään myöhemmin) Asemakaava on tullut voimaan ___.2022 (Täydennetään myöhemmin)
----------------------	---

1.2 Kaava-alueen sijainti

Asemakaavan muutosalue sijaitsee Kiviniemen kaupunginosassa, noin neljä kilometriä Oulun keskustasta etelään Limingantien varrella.

1.3 Kaavan tarkoitus

Tavoitteena on leventää tiealuetta siten, että kevyenliikenteenväylä on tiealueella. Nykytilanteessa se on osaksi puistoalueella.

Kevyenliikenteenväylä siirtyy hieman ja levenee nykyisestä. Päällysteen leveys tulee olemaan noin 6.6 metriä. Kevyenliikenteenväylällä tulee olemaan erilliset kaistat pyöräilijöille ja jalankulkijoille.

Kevyenliikenteen väylän parantamisen yhteydessä on tarkoitus rakentaa myös muuta kunnallistekniikkaa tiealueelle.

1.4 Luettelo selostuksen liiteasiakirjoista

Liite 1. Asemakaavan seurantalomake

Liite 2. Asemakaavakartta merkintöjen selityksineen

Liite 3. Puustokartoitus 11.11.2021

Liite 4. Osallistumis- ja arviointisuunnitelma

2. Lähtökohdat

2.1 Suunnittelualan yleiskuvaus ja maanomistustilanne

Suunnittelualue rajautuu idän puolella Limingantien tiealueeseen. Kaakon puoleisessa reunalla alue rajautuu kapeaan kaistaan suojaviheraluetta. Eteläreuna rajautuu pientalotonttiin ja virkistysalueeseen. Lännen puolella on Rintintien erottamana pientalotontteja ja rivitalotontti. Pohjoisessa on Rantalantien erottamana pientalotontteja. Kaavamuutosalueen pinta-ala on noin 1,2 hehtaaria. Kaavanmuutosalue on Oulun kaupungin omistuksessa.

2.2 Suunnittelutilanne

Alueella on voimassa asemakaava 564-1395, joka on vahvistettu 18.5.1993. Voimassa olevassa asemakaavassa, mitä tällä kaavamuutoksella muutetaan, suunnittelualueella on puistoaluetta (VP) sekä tie- ja katualuetta.

Maisemarakenne ja luonnonolot

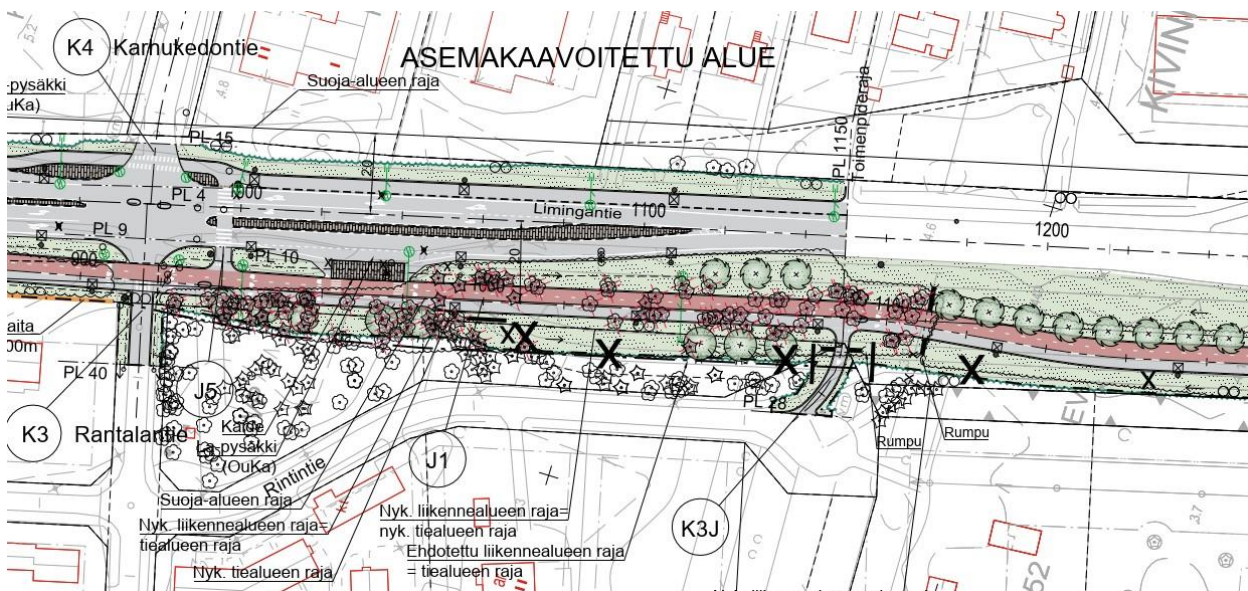
Suunnittelualue on rakennettua ympäristöä liikenneväyliin. Luonnontilaisia alueita ei ole. Suunnittelualueelle on tehty puustokartoitus.

Yleiskaava

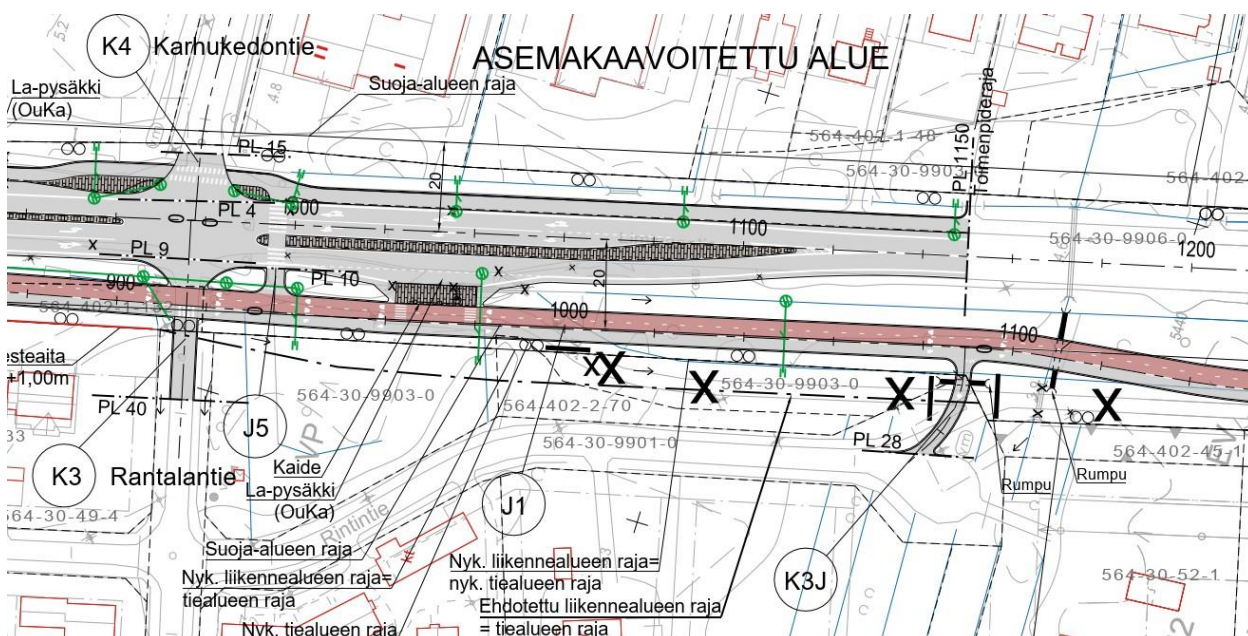
Uuden Oulun yleiskaavassa suunnittelualueelle on osoitettu kevyenliikenteen pääreitti ja Limingantie on osoitettu seututieksi. Länsipuolella, kaava-alueen ulkopuolella on pientalovaltainen asuntoalue (AP). Kaavamuutos on yleiskaavan mukainen ja vastaa yleiskaavan tavoitteita.

Muut alueeseen liittyvät suunnitelmat ja päätökset

Hanke on tarkoitus toteuttaa maankäytön, asumisen ja liikenteen (MAL) sopimuksen hankkeena yhteistyössä Pohjois-Pohjanmaan elinkeino-, liikenne- ja ympäristökeskus (ELY-keskuksen) ja Oulun kaupungin kanssa. Pohjois-Pohjanmaan ELY-keskus on laadituttanut konsultilla suunnittelualueen koskevan tiesuunnitelman, joka on nähtävillä 1.4.-2.5.2022.



Kuva 2. Ote tieympäristökartasta © Ramboll



Kuva 3. Ote suunnitelmakartasta © Ramboll

Rakennusjärjestys

Kaupunginvaltuusto on hyväksynyt Oulun kaupungin rakennusjärjestyksen 10.10.2016 85 §. Se on tullut voimaan 1.9.2017.

Pohjakartta

Pohjakartta on maankäyttö- ja rakennuslain 54a § mukainen ja vastaa olosuhteita 4.3.2022.

Tonttijako ja kiinteistörekisteri

Oulun kaupunki toimii kiinteistörekisterin pitäjänä asemakaava-alueella. Kaavamuuos koskee vain yleisiä alueita.

Maankäyttösopimus

Asemakaavan muutoksen yhteydessä ei laadita maankäyttösopimusta.

3. Asemakaavan suunnittelun vaiheet

3.1 Asemakaavan suunnittelun tarve ja tavoitteet

Aloitteen kaavan muuttamisesta on tehnyt Oulun kaupunki. Kevyenliikenteen väylän parantaminen osaksi baanaverkkoa toteutetaan yhteistyössä Pohjois-Pohjanmaan Elinkeino-, liikenne- ja ympäristökeskuksen (ELY) kanssa.

Asemakaavan muutoksella muutetaan osa puistoalueesta tiealueeksi. Muutoksella mahdollistetaan kevyenliikenteenväylä parantaminen yhdeksi pyöräilyn pääreiteistä.

3.2 Osallistuminen ja yhteistyö

3.2.1 Osalliset

Osallisia ovat suunnittelu- ja vaikutusalueen alueen kiinteistönomistajat, tontinhaltijat, asukkaat ja muut, joiden oloihin kaava saattaa huomattavasti vaikuttaa sekä ne viranomaiset ja yhteisöt joiden toimialaa asemakaavan muutos koskee.

Viranomaisten välinen vuorovaikutus tapahtuu pääasiassa kokousten sekä lausuntojen muodossa

3.2.2 Vireilletulo

Asemakaavan muutoksen vireilletulosta on tiedotettu osallistumis- ja arviointisuunnitelmaa sekä valmisteluaineistoa koskevassa lehti-ilmoituksessa.

3.2.3 Esitetyt mielipiteet ja niiden huomioon ottaminen

Asemakaavan valmisteluaineistosta oli nähtävillä 8. – 22.3.2022. Siitä ei esitetty mielipiteitä tai annettu lausuntoja nähtävilläolon aikana.

3.2.4 Esitetyt muistutukset ja niiden huomioon ottaminen

Asemakaavaehdotus oli nähtävillä 22.4. – 23.5.2022. Asemakaavaehdotuksesta ei ole esitetty muistutuksia tai annettu lausuntoja nähtävilläolon aikana.

3.2.5 Suunnitteluvaiheiden käsittelyt ja päätökset

Yhdyskuntalautakunta asetti osallistumis- ja arviointisuunnitelmasta sekä valmisteluaineiston 1.3.2022 § 128 mielipiteiden esittämistä varten nähtäville MRL 62 § tarkoituksessa ja MRA 30 § säädetyllä tavalla.

Yhdyskuntalautakunta asetti asemakaavaehdotuksen 12.4.2022 § 237 julkisesti nähtäville MRL 65 § tarkoituksessa ja MRA 27 § säädetyllä tavalla.

4. Asemakaavan kuvaus

Asemakaavan muutoksella muutetaan osa puistoalueesta tiealueeksi. Kevyenliikenteenväylä tulee siirtymään hieman. Se myös levenee nykyisestä. Kevyenliikenteen väylän parantamisen yhteydessä on tarkoitus rakentaa ja kunnostaa myös muuta kunnallistekniikkaa tiealueelle.

4.1 Kaavan vaikutukset

Asemakaavalla mahdollistetaan kevyenliikenteen parantaminen. Puustoa tulee poistumaan rakentamisen yhteydessä. Puustokartoituksen perusteella on pyritty valitsemaan toteutettava linjaus kevyenliikenteenväylälle niin, että olemassa olevaa puustoa voidaan säilyttää.

5. Asemakaavan toteutus

Kaavamuuotos voidaan toteuttaa asemakaavan saatua lainvoiman

Oulussa __. päivänä ____kuuta 20__

Kari Nykänen
asemakaavapäällikkö

Tuula-Mari Kurikka
kaavasuunnittelija

Asemakaavan seurantalomake

Asemakaavan perustiedot ja yhteenveto

Kunta	564 Oulu	Täyttämispvm	14.02.2022
Kaavan nimi	Kiviniemen kaupunginosan katu,- liikenne -ja puistoaluetta koskeva asemakaavan muutos.		
Hyväksymispvm		Ehdotuspvm	
Hyväksyjä		Vireilletulosta ilm. pvm	
Hyväksymispykälä		Kunnan kaavatunnus	564-2528
Generoitu kaavatunnus			
Kaava-alueen pinta-ala [ha]	1,2038	Uusi asemakaavan pinta-ala [ha]	
Maanalaisen tilojen pinta-ala [ha]		Asemakaavan muutoksen pinta-ala [ha]	1,2038

Ranta-asemakaava	Rantaviivan pituus [km]	
Rakennuspaikat [lkm]	Omarantaiset	Ei-omarantaiset
Lomarakennuspaikat [lkm]	Omarantaiset	Ei-omarantaiset

Aluevaraukset	Pinta-ala [ha]	Pinta-ala [%]	Kerrosala [k-m ²]	Tehokkuus [e]	Pinta-alan muut. [ha +/-]	Kerrosalan muut. [k-m ² +/-]
Yhteensä	1,2038	100,0			0,0000	0
A yhteensä						
P yhteensä						
Y yhteensä						
C yhteensä						
K yhteensä						
T yhteensä						
V yhteensä	0,2509	20,8			-0,0990	0
R yhteensä						
L yhteensä	0,9529	79,2			0,0990	
E yhteensä						
S yhteensä						
M yhteensä						
W yhteensä						

Maanalaiset tilat	Pinta-ala [ha]	Pinta-ala [%]	Kerrosala [k-m ²]	Pinta-alan muut. [ha +/-]	Kerrosalan muut. [k-m ² +/-]
Yhteensä					

Rakennussuojelu	Suojellut rakennukset		Suojeltujen rakennusten muutos	
	[lkm]	[k-m ²]	[lkm +/-]	[k-m ² +/-]
Yhteensä				

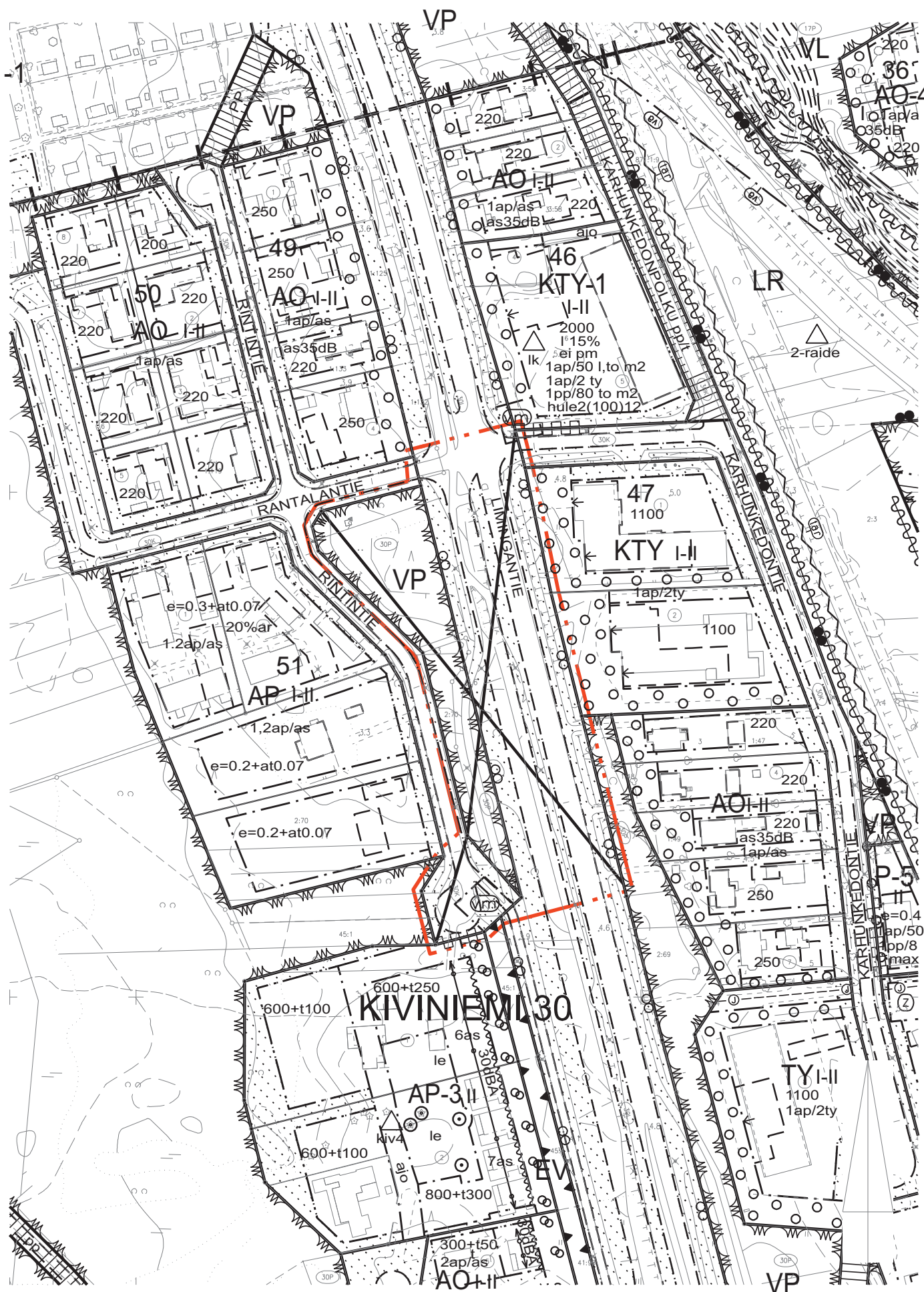
Alamerkinnot

Aluevaraukset	Pinta-ala [ha]	Pinta-ala [%]	Kerrosala [k-m ²]	Tehokkuus [e]	Pinta-alan muut. [ha +/-]	Kerrosalan muut. [k-m ² +/-]
Yhteensä	1,2038	100,0			0,0000	0
A yhteensä						
P yhteensä						
Y yhteensä						
C yhteensä						
K yhteensä						
T yhteensä						
V yhteensä	0,2509	20,8			-0,0990	0
VP	0,2509	100,0			-0,0990	0
R yhteensä						
L yhteensä	0,9529	79,2			0,0990	
Kadut	0,0951	10,0			-0,0057	
LT	0,8578	90,0			0,1047	
E yhteensä						
S yhteensä						
M yhteensä						
W yhteensä						

564-2528

Ote voimassa olevasta asemakaavasta 1:2000 14.2.2022

LIITE 2 (1/3)










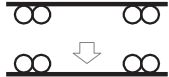



564-2528

Ote asemakaavan muutoksesta 1:2000 14.2.2022

LIITE 2 (2/3)



33		Puisto.
45		Liikennealue.
82		3 m kaava-alueen rajan ulkopuolella oleva viiva.
82-1		3 m sen asemakaava-alueen ulkopuolella oleva viiva, jonka sisäpuolelta asemakaavamerkinntät ja -määräykset poistetaan.
84		Korttelin, korttelinosan ja alueen raja.
85-1		Eri asemakaavamääräysten alaisten alueenosien välinen raja.
86-1		Ohjeellinen eri asemakaavamääräysten alaisten alueenosien välinen raja.
91-1	30	Kaupunginosan numero, joka ei vahvistu.
92-1	KIVI	Kaupunginosan nimi.
95	LIMINGAN	Kadun, tien, katuaukion, torin, puiston tai muun yleisen alueen nimi.
134-101		Ohjeellinen istutettava alueen osa.
136		Katu.
158		Ajoneuvoliittymän likimääräinen sijainti.
174-1		Muuntajan vaara-alue.



PUUSTOKARTOITUS - Kembaana (Rantatien kohdalla)

Merkinnot

- ① Näyttävä maisemapuu, mänty
- Hyväkuntoinen, mänty
- Potentiaalinen maisemapuuryhmä
- Kuusirivistö
- Heikkokuntoista rajapuustoa



Kuva 1 Näkymä tieltä kohti jalankulku- ja pyöräilyväylää.



Kuva 2 Näyttävät maisemapuut.



Kuva 3 Näyttävä mänty.



Kuva 4 Maisemapuu jalankulku- ja pyöräilyväylän laidalla.



Kuva 5 Koivikkoa, takana potentiaalisia maisemapuita.

PUUSTOKARTOITUS - Kembaana (Rantatien kohdalla)



Merkinnät

- 1 Näyttävä maisemapuu, mänty
- Hyväkuntoinen, mänty
- Potentialialinen maisemapuuryhmä
- Kuusirivistö
- Heikkokuntoista rajapuustoa



Kuva 1 Näkymä tieltä kohti jalankulku- ja pyöräilyväylää.



Kuva 2 Näyttävät maisemapuut.



Kuva 3 Näyttävä mänty.



Kuva 4 Maisemapuu jalankulku- ja pyöräilyväylän laidalla.



Kuva 5 Koivikkoa, takana potentiaalisia maisemapuita.

PUUSTOKARTOITUS - Kembaana (Rantatien kohdalla)



Merkinnät

- ① Näyttävä maisemapuu, mänty
- Hyväkuntoinen, mänty
- Potentialialinen maisemapuuryhmä
- Kuusirivistö
- Heikkokuntoista rajapuustoa



Kuva 1 Näkymä tieltä kohti jalankulku- ja pyöräilyväylää.



Kuva 2 Näyttävät maisemapuut.



Kuva 3 Näyttävä mänty.



Kuva 4 Maisemapuu jalankulku- ja pyöräilyväylän laidalla.



Kuva 5 Koivikkoa, takana potentiaalisia maisemapuita.

Kembaana Rantalantie - Limingantie, osallistumis- ja arviointisuunnitelma sekä kaavanmuutoksen valmisteluaineisto

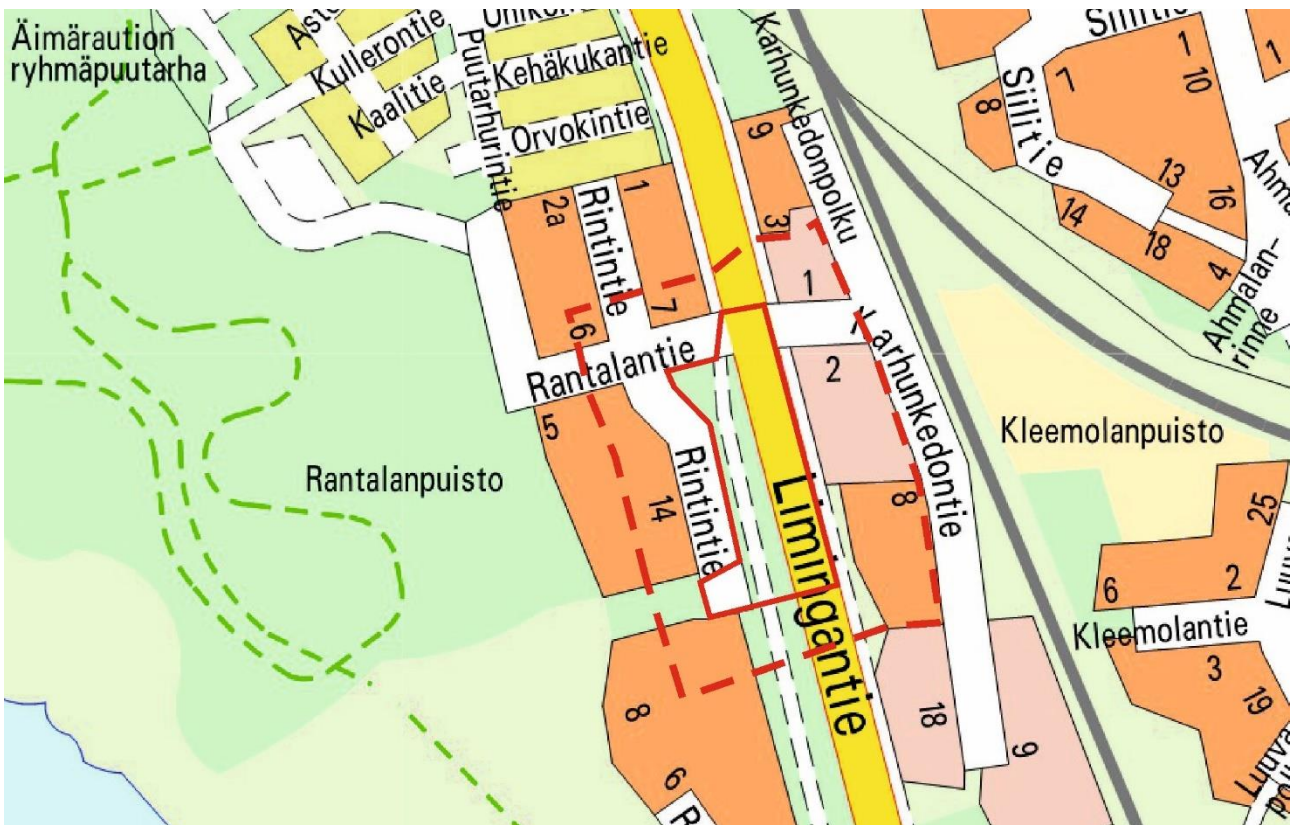
Tiedoksi osallisille

Kiviniemen kaupunginosan tie- ja katu- sekä puistoalueella on aloitettu asemakaavan muuttaminen. **Kaavan alkuvaiheessa on laadittu osallistumis- ja arviointisuunnitelma sekä kaavaluonnos, joista kiinteistöjen isännöitsijöiden tulee tiedottaa asukkaille ja toimitilojen haltijoille.**

Asemakaavahankkeessa muutetaan osa puistoaluetta tiealueeksi. Olemassa oleva kevyenliikenteenväylä parannetaan pyöräilyn pääreitiksi (baanaväylä) ja sen sijaintia tarkistetaan. Hanke on osa baanaverkkosuunnitelmaa. Kevyenliikenteen väylän parantaminen ei ole mahdollista nykyisen, voimassa olevan kaavan puitteissa.

Kaavan muuttaminen on tullut vireille Oulun kaupungin hakemuksesta. Asemakaavan on tarkoitus valmistua kesällä 2022.

Osallistumis- ja arviointisuunnitelmasta ja valmisteluaineistosta on mahdollista esittää mielipiteitä nähtävilläoloaikana. Ohje palautteen antoon sivulla 4.



Kuva 1 Ote opaskartasta, suunnittelualue on rajattu punaisella viivalla. Katkoviivalla on rajattu vaikutusalue.

Hanketta voit seurata osoitteessa:

www.ouka.fi/oulu/kaupunkisuunnittelu/suunnitelmat-ja-hankkeet

Hankkeeseen liittyvät kartat ja selostukset löytyvät kaavatunnuksella **564-2528**.

Kuulutukset valmisteluaineiston ja kaavaehdotuksen nähtäville asettamisista sekä kaavan voimaantulosta julkaistaan kaupungin verkkosivuilla osoitteessa www.ouka.fi/kuulutukset.

Suunnittelualue ja tavoitteet

Asemakaavan muutosalue sijaitsee Kiviniemen kaupunginosassa, noin neljä kilometriä Oulun keskustasta etelään Limingantien varrella. Suunnittelualueena on puistoalue sekä tie- ja katualuetta. Kaavamuutosalueen pinta-ala on noin 1,2 hehtaaria. Kaavanmuutosalue on Oulun kaupungin omistuksessa. Tavoitteena on levittää tiealuetta siten, että kevyenliikenteenväylä on tiealueella. Nykytilanteessa se on osaksi puistoalueella.

Kevyenliikenteenväylä siirtyy hieman ja levenee nykyisestä. Päällysteen leveys tulee olemaan noin 6.6 metriä. Kevyenliikenteenväylällä tulee olemaan erilliset kaistat pyöräilijöille ja jalankulkijoille.

Suunnittelun lähtökohdat

Luettelo liiteasiakirjoista

1. Puustokartoitus 11.11.2021
2. Asemakaavakartta merkintöjen selityksineen

Aloite ja sopimusmenettelyt

Aloitteen kaavan muuttamisesta on tehnyt Oulun kaupunki. Kevyenliikenteen väylän parantaminen osaksi baanaverkkoa toteutetaan yhteistyössä Pohjois-Pohjanmaan Elinkeino-, liikenne- ja ympäristökeskuksen (ELY) kanssa.

Hanke on tarkoitus toteuttaa maankäytön, asumisen ja liikenteen (MAL) sopimuksen hankkeena yhteistyössä ELY-keskuksen ja Oulun kaupungin kanssa.

Nykyinen maankäyttö

Suunnittelualueena on puistoaluetta sekä tie- ja katualuetta. Suunnittelualue rajautuu idän puolella Limingantien tiealueen reunaan. Kaakon puoleisessa reunalla alue rajautuu kapeaan kaistaan suojaviheraluetta. Eteläreuna rajautuu pientalotonttiin ja virkistysalueeseen. Lännen puolella on Rintintien erottamana pientalotontteja ja rivitalotontti. Pohjoisessa on Rantalantien erottamana pientalotontteja.

Taustalla vaikuttavat kaavat, suunnitelmat ja selvitykset

Uuden Oulun yleiskaavassa suunnittelualueelle on osoitettu kevyenliikenteen pääreitti ja Limingantie on osoitettu seututieksi. Länsipuolella, kaava-alueen ulkopuolella on pientalovaltainen asuntoalue (AP). Kaavamuutos on yleiskaavan mukainen ja vastaa yleiskaavan tavoitteita.

Alueella on voimassa asemakaava 564-1395, joka on vahvistettu 18.5.1993. Voimassa olevassa asemakaavassa suunnittelualueella on puistoaluetta (VP) sekä tie- ja katualuetta. Kevyenliikenteen väylän parantamisen yhteydessä on tarkoitus rakentaa myös muuta kunnallistekniikkaa tiealueelle.

Suunnittelualueelle on tehty puustokartoitus. Se on valmistunut 11.11.2021. Kartoituksen perusteella on valittu toteutettava linjaus pyörätielle niin, että olemassa olevaa puustoa pyritään säilyttämään. Puiden säilymistä arvioitaessa on huomioitu kaivutöiden vaatima tila.

Miten asemakaavaa muutetaan?

Asemakaavan muutoksella muutetaan osa puistoalueesta tiealueeksi. Muutoksella mahdollistetaan kevyenliikenteenväylä parantaminen pyöräilyn pääreitiksi.

Mitä vaikutuksia asemakaavan muutoksella on?

Kaavan valmistelun yhteydessä arvioidaan vaikutukset, joita kaavan toteuttaminen voi aiheuttaa kaavan muutosalueella ja sen lähiympäristössä. Arvioitavana on kaupunkikuvaan ja rakennettuun ympäristöön, asumiseen sekä liikenteen toimivuuteen ja turvallisuuteen kohdistuvat vaikutukset. Vaikutusten arviointi pohjautuu olemassa oleviin selvityksiin ja muuhun lähtötietoaineistoon.

Asemakaavanmuutoksen vaikutusten arvioinnin tekee kaavoittaja yhteistyössä eri asiantuntijoiden kanssa.

Asemakaavan muutoksella on jonkin verran vaikutuksia alueen viherympäristöön. Puita joudutaan kaatamaan ja vaikutuksia on tämän vuoksi myös näkymiin. Suunnittelussa viherympäristö on huomioitu ja vaikutuksia pyritään pienentämään korvaavilla istutuksilla mm. pensasryhmillä ja mahdollisuuksien mukaan myös puilla. Kevyenliikenteen väylän linjaus on valittu niin, että siinä on huomioitu puiden säilyttäminen mahdollisuuksien mukaan. Kevyenliikenteen linjaukseen ja korkeusasemaan on vaikuttanut Limingantie. Limingantiellä on linja-autopysäkki ja uudistettavan kevyenliikenteen väylän tulee liittyä olemassa olevaan tieverkkoon ongelmitta. Tarkoituksena on parantaa myös Limingantien, Rantalantien ja Karhunkedontien risteysten toimivuutta muun muassa kaistajärjestelyillä. Tavoitteena on jalankulun ja pyöräilyn turvallisuuden ja liikkumisympäristön parantaminen.



kuva 2 Ilmakuva suunnittelualueesta vuodelta 2018 © Oulun kaupunki

Osallistuminen

Osallistumis- ja arviointisuunnitelmasta sekä valmisteluaineistosta on mahdollista esittää mielipiteitä nähtävilläoloaikana.

Kirjalliset mielipiteet osallistumis- ja arviointisuunnitelmasta, asemakaavan valmisteluaineistosta ja muistutukset asemakaavaehdotuksesta toimitetaan postiosoitteeseen: **KIRJAAMO PL 71 90015 OULUN KAUPUNKI, käyntiosoite: Kansankatu 55A, tai sähköpostilla osoitteeseen: kirjaamo@ouka.fi.**

Tieto yhdyskuntalautakunnan päätöksestä ja vastineista toimitetaan niille, jotka ovat toimittaneet osoitteensa mielipiteen tai muistutuksen esittämisen yhteydessä. **Hankkeen diaarinumero on OUKA/13505/2021.**

Kun osallistumis- ja arviointisuunnitelmasta ja kaavaluonnoksesta on saatu mielipiteet, suunnittelu etenee ehdotuksen laatimiseen. **Tämän suunnitelman viimeisellä sivulla on kuvattu kaavoituksen eteneminen ja vuorovaikutusmahdollisuudet sen eri vaiheissa.**

Lisätietoja hankkeesta voi kysyä suunnittelijalta, yhteystiedot ovat asiakirjan viimeisellä sivulla.

Osalliset

Maankäyttö- ja rakennuslain 62 § mukaan kaavan osallisia ovat lähialueen maanomistajat ja ne, joiden asumiseen, työntekoon tai muihin oloihin kaava saattaa huomattavasti vaikuttaa, sekä viranomaiset ja yhteisöt, joiden toimialaa suunnittelussa käsitellään. Osallisilla on mahdollisuus osallistua kaavan valmisteluun, arvioida kaavoituksen vaikutuksia ja lausua kirjallisesti tai suullisesti mielipiteensä asiasta. Viranomaisten ja yhteisöjen osalta osallisia tässä hankkeessa ovat mm. seuraavat tahot:

Oulun seudun ympäristötoimi	Elisa Oyj
Pohjois-Pohjanmaan ELY-keskus	Telia Finland Oyj
Oulun kaupungin vammaisneuvosto	Oulun Vesi
DNA Oyj	Oulun Energia
Digita Oy	Suomen luonnonsuojeluliiton Oulun yhdistys ry.
Pohjois-Pohjanmaan lintutieteellinen yhdistys	Kaakkuri – Oulunlahti Asukasyhdistys ry

Miten kaavatyö etenee?

Vireille tulo

Kaavan muuttaminen on tullut vireille Oulun kaupungin hakemuksesta.

Valmisteluvaihe

Kaavan laatimistyö on käynnistetty kaavan lähtökohtien selvittämisellä ja osallistumis- ja arviointisuunnitelman laatimisella. Kaavan muutosalueelle hakijat ovat laatineet viitesuunnitelma, jonka pohjalta on tehty luonnos asemakaavan muutokseksi. Valmisteluaineisto sisältyy osallistumis- ja arviointisuunnitelmaan. Osallistumis- ja arviointisuunnitelma siihen sisältyvine valmisteluaineistoinen pidetään nähtävillä kahden viikon ajan. Tänä aikana osallisten on mahdollista ottaa kantaa suunnitelmiin ja esittää niihin muutoksia.

Ehdotusvaihe

Kun valmisteluaineisto on pidetty nähtävillä ja siitä on saatu mahdolliset mielipiteet, suunnittelu etenee kaavaehdotuksen laatimiseen. Tavoitteena on, että kaavaehdotus valmistuu keväällä 2022, jolloin kaavaehdotus asetetaan nähtäville 30 päivän ajaksi.

Nähtävilläolosta ja oikeudesta muistutuksen tekemiseen kuulutetaan kaupungin verkkosivulla ja lehti-ilmoituksella Kalevassa. Kaavanmuutosalueen maanomistajille ja –haltijoille, joiden kotikuntana ei ole Oulu, ilmoitetaan nähtävilläolosta kirjeellä. Viranomaisia ja yhteisöjä tiedotetaan sähköpostitse.

Muistutukset tulee toimittaa kirjallisena Oulun kaupungin kirjaamoon kuulutuksessa mainitussa aikataulussa. Muistutuksen tehneille toimitetaan muistutukseen vastine, mikäli he ovat sitä kaavan nähtävilläoloaikana pyytäneet ja toimittaneet kirjaamoon osoitteensa. Vastine toimitetaan yhdyskuntalautakunnan käsittelyn jälkeen.

Hyväksymisvaihe

Asemakaavan muutoksen hyväksyy yhdyskuntalautakunta. Hyväksymispäätöksestä ilmoitetaan maankäyttö- ja rakennusasetuksen 94 §:n mukaisesti. Oikeudesta valittaa kaavan hyväksymispäätöksestä säädetään maankäyttö ja rakennuslain 191 §:ssä. Voimaantulosta kuulutetaan kaupungin verkkosivuilla valitusajan päätyttyä.

Lisätietoja suunnittelijoilta:

Yhdyskunta- ja ympäristöpalvelut, kaavoitus

Kaavasuunnittelija Tuula-Mari Kurikka, puh. 0406643559

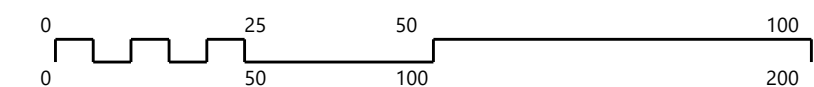
Kaavoituksen käyntiosoite: Ympäristötalo, Solistinkatu 2, 90140 Oulu

Sähköpostit ovat muodossa etunimi.sukunimi(at)ouka.fi

OULUN KAUPUNKI

YHDYSKUNTA- JA YMPÄRISTÖPALVELUT

ASEMAKAAVAN MUUTOS:

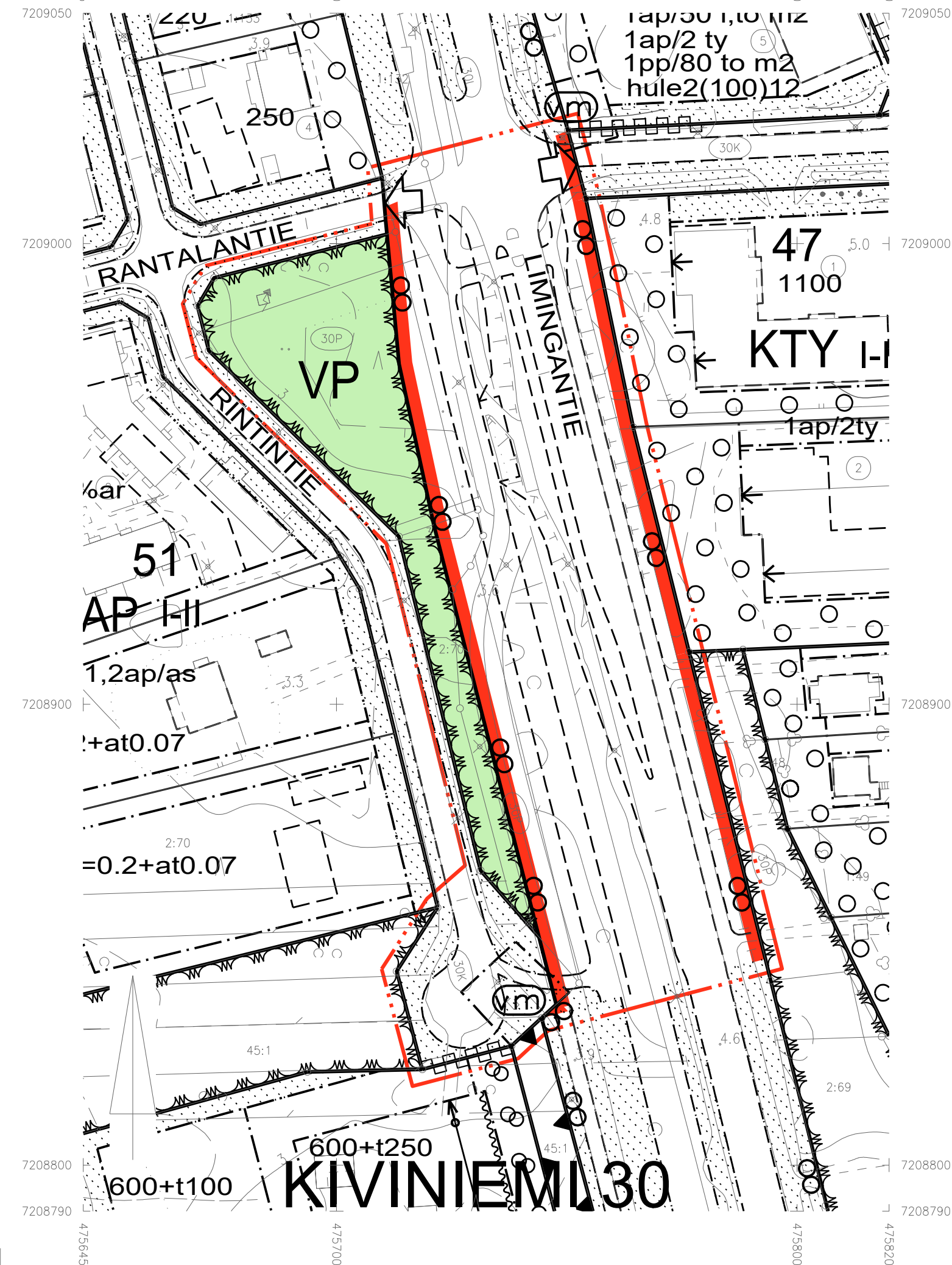
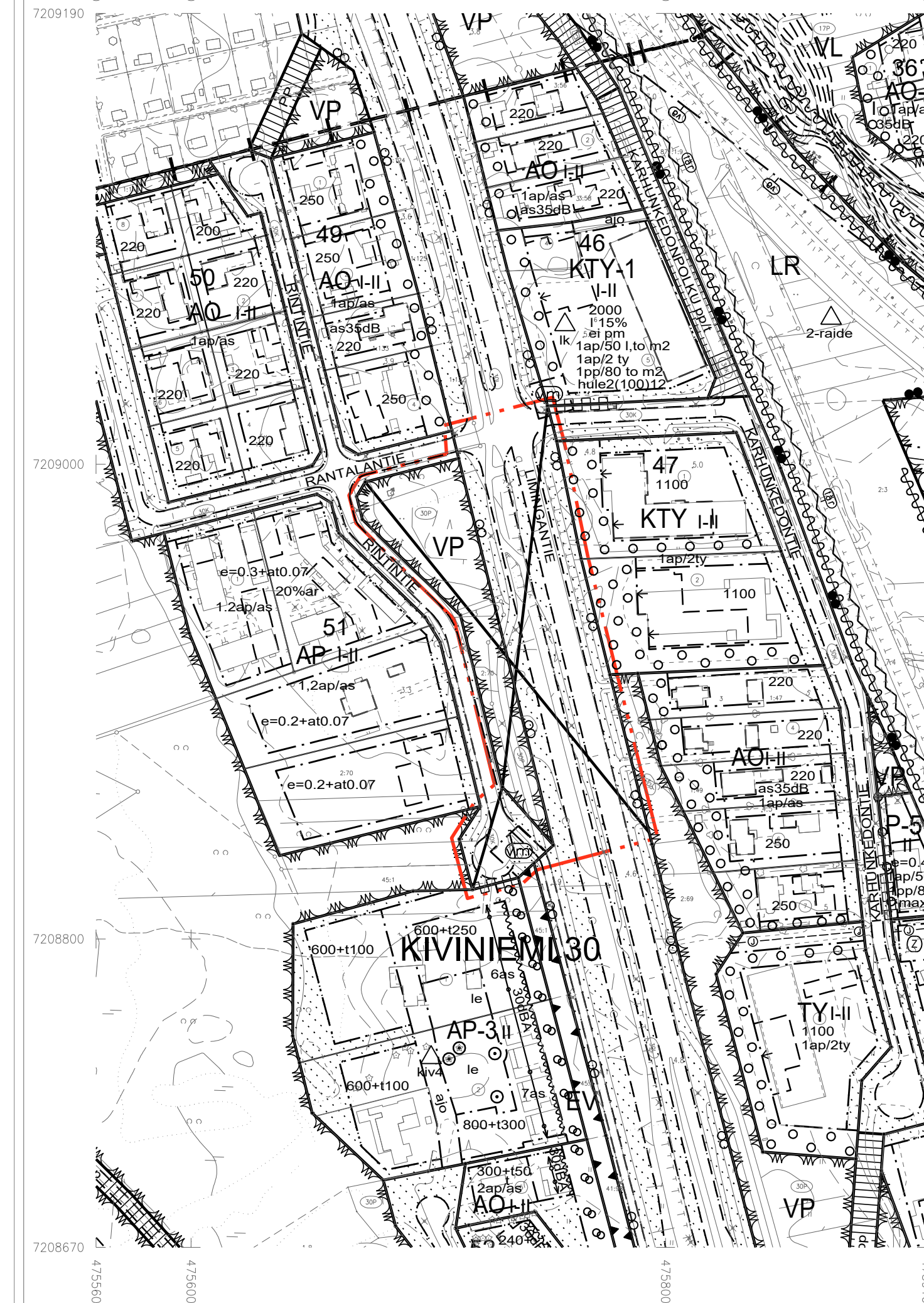
KIVINIEMEN KAUPUNGINOSA
KATU-, LIIKENNE- JA PUISTOALUEALUEELLA ON VOIMASSA 18.5.1993 (1395) VAHVISTETTU JA
17.9.2019 (2357) HYVÄKSYTTY ASEMAKAAVA.POHJAKARTTA ON MAANKÄYTTÖ- JA RAKENNUSLAIN 54a§ MUKAINEN
JA VASTAA OLOSUHITEITA 4.3.2022MAANMITTAUSINSINÖÖRI
PENTTI STENIUSMITTAKAAVA 1:1000
POIST.MERK. 1:2000

ASEMAKAAVOITUS

KAAVATUNNUS DRNO	LAATIMIS- PÄIVÄMÄÄRÄ	KORJAUS- PÄIVÄMÄÄRÄ	YHDYSKUNTA- LAUTAKUNTA	KAUPUNGIN- VALTUUSTO	VOIMAANTULO- PÄIVÄMÄÄRÄ
564-2528 13505/2021	1.4.2022				
SUUNNITTELIJA TUULA-MARI KURIKKA			PIIRTÄJÄ TARJA KORPI		
ASEMAKAAVAPÄÄLLIKÖ KARI NYKÄNEN			EHDOTUS		

ASEMAKAAVAMERKINNÄT JA -MÄÄRÄYKSET:

- 33 Puisto.
- 45 Liikennealue.
- 82 3 m kaava-alueen rajan ulkopuolella oleva viiva.
- 82-1 3 m sen asemakaava-alueen ulkopuolella oleva viiva, jonka sisäpuolelta asemakaavamerkinntät ja -määräykset poistetaan.
- 84 Korttelin, korttelinosan ja alueen raja.
- 85-1 Eri asemakaavamääräysten alaisten alueenosien välinen raja.
- 86-1 Ohjeellinen eri asemakaavamääräysten alaisten alueenosien välinen raja.
- 91-1 **30** Kaupunginosan numero, joka ei vahvistu.
- 92-1 **KIVI** Kaupunginosan nimi.
- 95 **LIMINGAN** Kadun, tien, katuaukion, torin, puiston tai muun yleisen alueen nimi.
- 134-101 Ohjeellinen istutettava alueen osa.
- 136 Katu.
- 158 Ajoneuvoliittymän likimääräinen sijainti.
- 174-1 Muuntajan vaara-alue.





Päivämäärä
07.06.2022

VALITUSOSOITUS §

(asemakaavamuutoksen hyväksyminen ja sen yhteydessä tehty tonttijako)

Valitusaika 17.5. – 16.6.2022

Kuulutetaan voimaan 20.6.2022

Tähän päätökseen haetaan muutosta kunnallisvalituksella.

Valitusoikeus

Päätökseen saa hakea muutosta:

- se, johon päätös on kohdistettu tai jonka oikeuteen, velvollisuuteen tai etuun päätös välittömästi vaikuttaa (*asianosainen*), sekä
- kunnan jäsen.

Valitusaika

Kunnallisvalitus on tehtävä 30 päivän kuluessa päätöksen tiedoksisaannista.

Valitus on toimitettava valitusviranomaiselle viimeistään valitusajan viimeisenä päivänä ennen valitusviranomaisen aukioloajan päättymistä. Mikäli valituskirjelmä lähetetään postitse, on se jätettävä postiin niin ajoissa, että se ehtii perille Pohjois-Suomen hallinto-oikeuden aukioloaikana ennen valitusajan päättymistä.

Maankäyttö- ja rakennuslain 188 §:n 3 momentin mukaan kaavan tai rakennusjärjestyksen hyväksymistä koskevan päätöksen katsotaan tulleen asianosaisten tietoon samaan aikaan, kun päätöksen katsotaan kuntalain 140 §:n mukaisesti tulleen kunnan jäsenen tietoon.

Kunnan jäsenen katsotaan saaneen päätöksestä tiedon seitsemän päivän kuluttua siitä, kun pöytäkirja on nähtävänä yleisessä tietoverkossa (kuntalaki 140 §).

Pöytäkirja on viety nähtäväksi yleiseen tietoverkkoon **13.6.2022**.

Tiedoksisaantipäivää ei lueta valitusaikaan. Jos valitusajan viimeinen päivä on pyhäpäivä, itsenäisyyspäivä, vapunpäivä, joului- tai juhannusaatto tai arkilauantai, saa valituksen tehdä ensimmäisenä arkipäivänä sen jälkeen.

Valitusperusteet

Kunnallisvalituksen saa tehdä sillä perusteella, että

- päätös on syntynyt virheellisessä järjestyksessä,
- päätöksen tehnyt viranomainen on ylittänyt toimivaltansa tai
- päätös on muuten lainvastainen.

Valittajan tulee esittää valituksen perusteet valitusviranomaiselle ennen valitusajan päättymistä.

Valitusviranomainen

Kunnallisvalitus tehdään Pohjois-Suomen hallinto-oikeudelle.

Postiosoite: Pohjois-Suomen hallinto-oikeus, PL 189, 90101 OULU
Käyntiosoite: Isokatu 4, 3. krs, 90100 Oulu, virka-aika arkisin klo 8.00 - 16.15
Sähköpostiosoite: pohjois-suomi.hao(at)oikeus.fi
Faksinumero: 029 564 2841
Puhelinnumero: 029 564 2800

Valituksen voi tehdä myös hallinto- ja erityistuomioistuinten asiointipalvelussa osoitteessa <https://asiointi2.oikeus.fi/hallintotuomioistuimet>.

Valituksen muoto ja sisältö

Valitus on tehtävä kirjallisesti. Myös sähköinen asiakirja täyttää vaatimuksen kirjallisesta muodosta.

Valituksessa on ilmoitettava:

- 1) päätös, johon haetaan muutosta (*valituksen kohteena oleva päätös*);
- 2) miltä kohdin päätökseen haetaan muutosta ja mitä muutoksia siihen vaaditaan tehtäväksi (*vaatimukset*);
- 3) vaatimusten perustelut;
- 4) mihin valitusoikeus perustuu, jos valituksen kohteena oleva päätös ei kohdistu valittajaan.

Päivämäärä
07.06.2022

Valituksessa on lisäksi ilmoitettava valittajan nimi ja yhteystiedot. Jos puhevaltaa käyttää valittajan laillinen edustaja tai asiamies, myös tämän yhteystiedot on ilmoitettava. Yhteystietojen muutoksesta on valituksen vireillä ollessa ilmoitettava viipymättä hallintotuomioistuimelle.

Valituksessa on ilmoitettava myös se postiosoite ja mahdollinen muu osoite, johon oikeudenkäyntiin liittyvät asiakirjat voidaan lähettää (*prosessiosoite*). Mikäli valittaja on ilmoittanut enemmän kuin yhden prosessiosoitteen, voi hallintotuomioistuin valita, mihin ilmoitetuista osoitteista se toimittaa oikeudenkäyntiin liittyvät asiakirjat.

Valitukseen on liitettävä:

- 1) valituksen kohteena oleva päätös valitusosoituksineen;
- 2) selvitys siitä, milloin valittaja on saanut päätöksen tiedoksi, tai muu selvitys valitusajan alkamisen ajankohdasta;
- 3) asiakirjat, joihin valittaja vetoaa vaatimuksensa tueksi, jollei niitä ole jo aikaisemmin toimitettu viranomaiselle.

Oikeudenkäyntimaksu

Muutoksenhakuasian vireille panijalta peritään oikeudenkäyntimaksu sen mukaan kuin tuomioistuinmaksulaissa (1455/2015) säädetään. Hallinto-oikeudessa valituksen käsittelystä perittävä oikeudenkäyntimaksu on 270 euroa. Mikäli hallinto-oikeus muuttaa valituksenalaista päätöstä muutoksenhakijan eduksi, oikeudenkäyntimaksua ei peritä. Maksua ei myöskään peritä eräissä asiaryhmissä eikä myöskään mikäli asianosainen on muualla laissa vapautettu maksusta. Maksuvelvollinen on vireillepanija ja maksu on valituskirjelmäkohtainen.

Pöytäkirja

Päätöstä koskevia pöytäkirjan otteita ja liitteitä voi pyytää Oulun kaupungin kirjaamosta.

Postiosoite: Oulun kaupungin kirjaamo, PL 71, 90015 Oulun kaupunki
Käyntiosoite: Kansankatu 55 A, 90100 Oulu
Sähköpostiosoite: kirjaamo(at)ouka.fi
Faksinumero: (08) 557 2018
Puhelinnumero: (08) 558 40636

Kirjaamon aukioloaika on arkisin klo 8.30 - 15.30.